



- A LAMA
- CURRO
- PINZAS
- A PORTELA
- GARGALLONS
- SAN VICENTE DE NOGUEIRA
- BARRANTES
- GONTADE
- SANTA UXÍA DO MONTE
- BURGUEIRA
- HIO
- SOFOR OUTEIRO - PARADA
- CALVELO
- MAÑUFE
- SOFOR PARADA
- CANICOVA
- MONTEFERRO
- VILADEUSO
- CERPONZONS
- MOURA
- XENDE

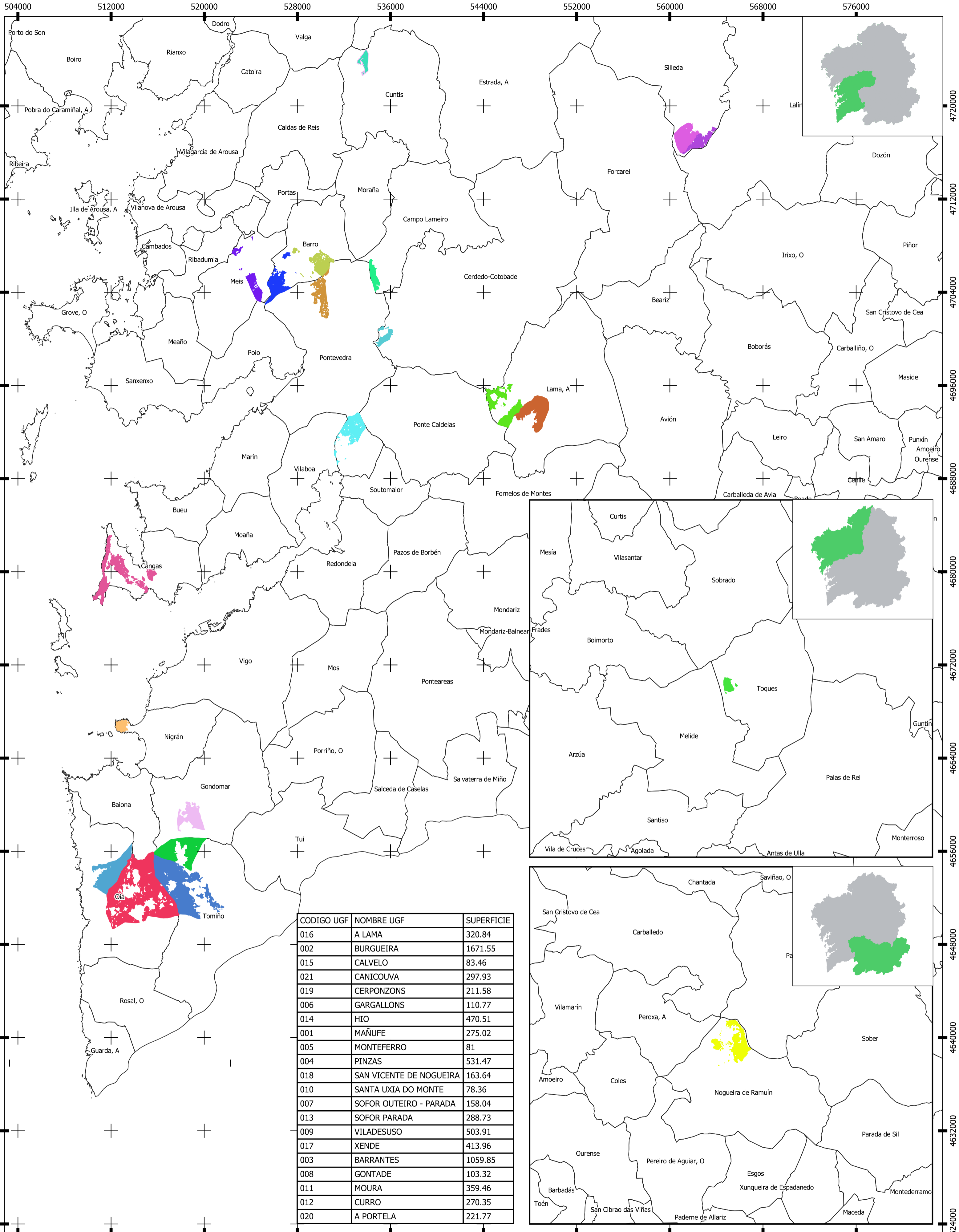
AUTOR: María Noya Pérez, Coleg. nº 1.119 COETFG

Firma: El/La Ingeniero Técnico Forestal

GRUPO DE CERTIFICACIÓN FORESTAL GARURAL PONTEVEDRA		
PROMOTOR:	GALEGA DE ACTUACIÓN NO RURAL, S.L.	
Nº PLANO:	1	PLANO DE SITUACION UGF
ESCALA:	E/ 1:200.000	FECHA:
	JULIO 2024	DATUM:
		Coordenadas UTM Huso 29 ETRS89





CODIGO UGF	NOMBRE UGF	SUPERFICIE
016	A LAMA	320.84
002	BURGUEIRA	1671.55
015	CALVELO	83.46
021	CANICOUVA	297.93
019	CERPONZONS	211.58
006	GARGALLONS	110.77
014	HIO	470.51
001	MAÑUFE	275.02
005	MONTEFERRO	81
004	PINZAS	531.47
018	SAN VICENTE DE NOGUEIRA	163.64
010	SANTA UXIA DO MONTE	78.36
007	SOFOR OUTEIRO - PARADA	158.04
013	SOFOR PARADA	288.73
009	VILADESUSO	503.91
017	XENDE	413.96
003	BARRANTES	1059.85
008	GONTADE	103.32
011	MOURA	359.46
012	CURRO	270.35
020	A PORTELA	221.77

- A LAMA
- CURRO
- PINZAS
- A PORTELA
- GARGALLONS
- SAN VICENTE DE NOGUEIRA
- BARRANTES
- GONTADE
- SANTA UXIA DO MONTE
- BURGUEIRA
- HIO
- SOFOR OUTEIRO - PARADA
- CALVELO
- MAÑUFE
- SOFOR PARADA
- CANICOUVA
- MONTEFERRO
- VILADESUSO
- CERPONZONS
- MOURA
- XENDE

AUTOR: María Noya Pérez, Coleg. nº 1.119 COETFG

Firma: El/La Ingeniero Técnico Forestal




**GRUPO DE CERTIFICACIÓN FORESTAL GARURAL PONTEVEDRA**

PROMOTOR: GALEGA DE ACTUACIÓN NO RURAL, S.L.

Nº PLANO: 2	PLANO DE LOCALIZACION UGF	
ESCALA: E/ 1:200.000	FECHA: JULIO 2024	DATUM: Coordenadas UTM Huso 29 ETRS89